PLANO DE CONCESIONES DE ÁRIDOS Y PÉTREOS AUTORIZADAS EN EL CÁNTÓN

ECUADOR ESCALA 1:1.000

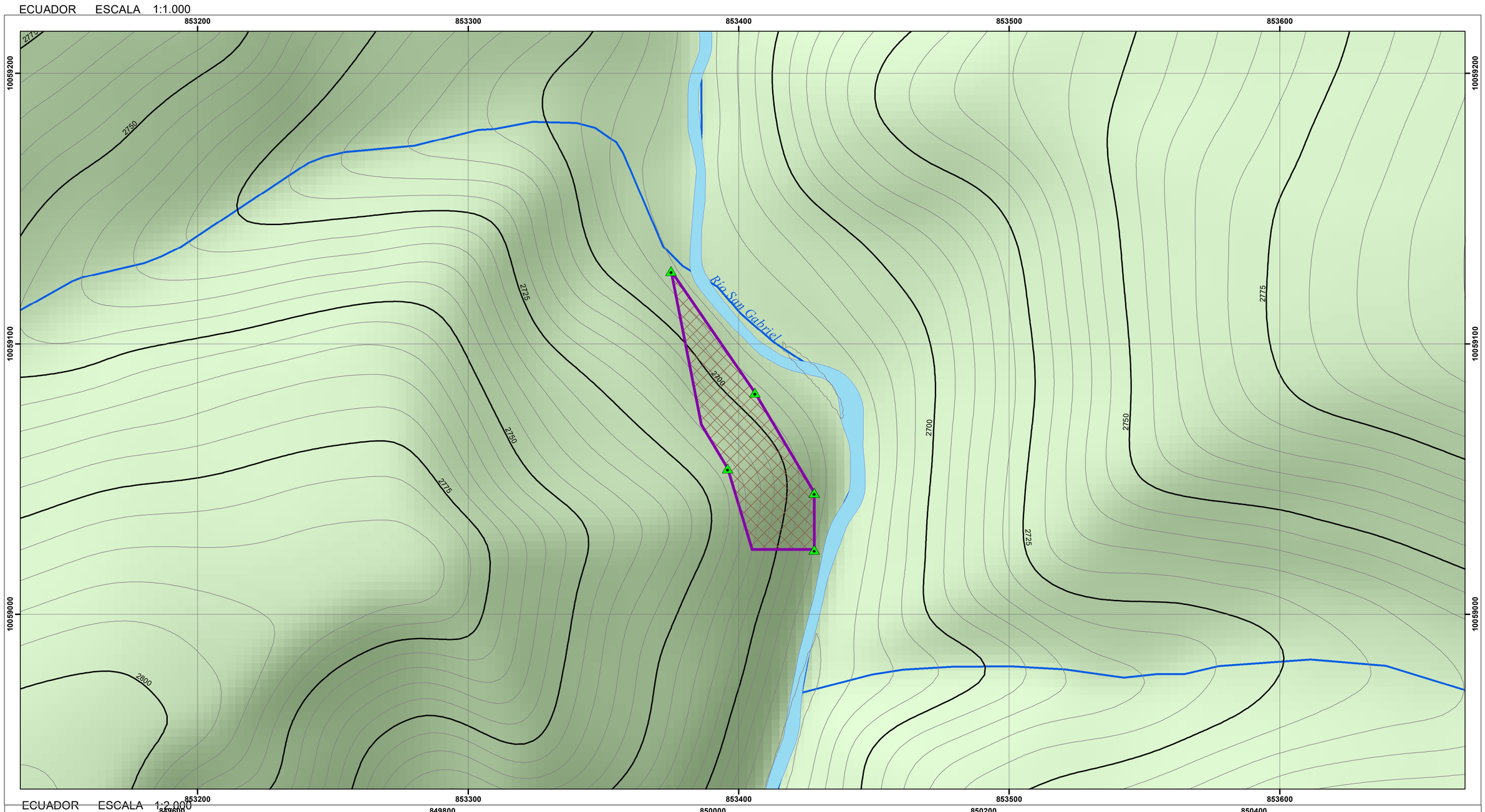

ECUADOR ESCALA 1:2.000

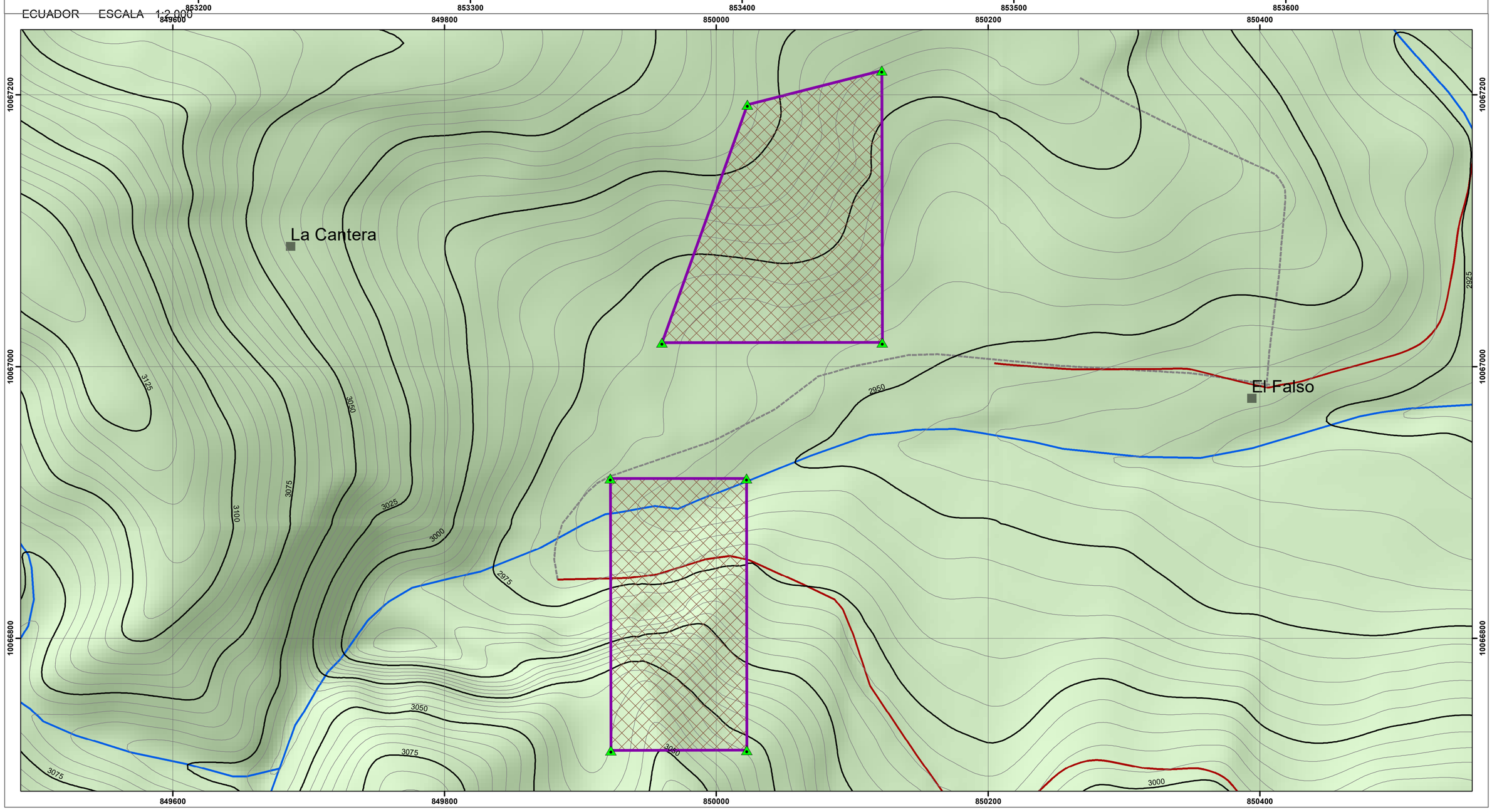

N

0 165 330 660 990 1.320 1.650 1.980 Km

Proyección Universal Transversa de Mercator UTM
Elipsoide y Datum Horizontal Sistema Geodésico Mundial WGS 84
Zona 17 Sur

MAPA DE UBICACIÓN RESPECTO AL ECUADOR CONTINENTAL

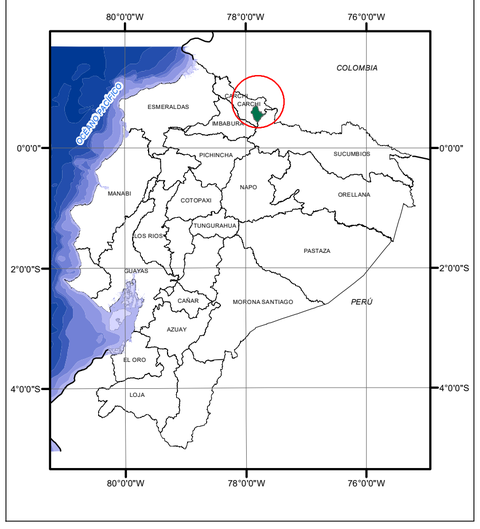

UBICACIÓN RESPECTO A LA PROVINCIA DEL CARCHI

Simbología

Nombres de sitios geográficos

Tipo de Vía

2.- Ruta secundaria

4.- Ruta local

Curvas de nivel (5 m)

Primarias

Secundarias

Río

Río

Suelo Rural

Leyenda

Vértices de concesiones Mineras

Concesiones de Áridos Y pétreos

GOBIERNO AUTÓNOMO DESCENTRALIZADO MUNICIPAL DE MONTÚFAR

PROYECTO:
IMPLEMENTACIÓN DE SISTEMA DE INFORMACIÓN LOCAL DEL CANTÓN MONTÚFAR

TEMA:
PLANO DE CONCESIONES DE ÁRIDOS Y PÉTREOS AUTORIZADAS EN EL CÁNTÓN

REALIZADO POR: ING. SAID LIGER ALDÁS	FECHA: DICIEMBRE - 2018
FUENTE: Cartografía Temática GADMM. Concesiones Mineras. 1:2000 (2017). Instituto Geográfico Militar. Cartografía Básica. 1: 5000 (2014).	ESCALA DE IMPRESIÓN: 1:2.000 1:1.000
	ESCALA DE TRABAJO: 1:2000
FORMATO: A1	HOJA Nº: 1